

2012년도 주요 업무 보고

♣ 고령에서 살고 싶다 ♣



기업 도시 과

보고 순서


- 2011년 주요업무 실적

- 2012년 주요업무 계획
 - 업무추진 방향

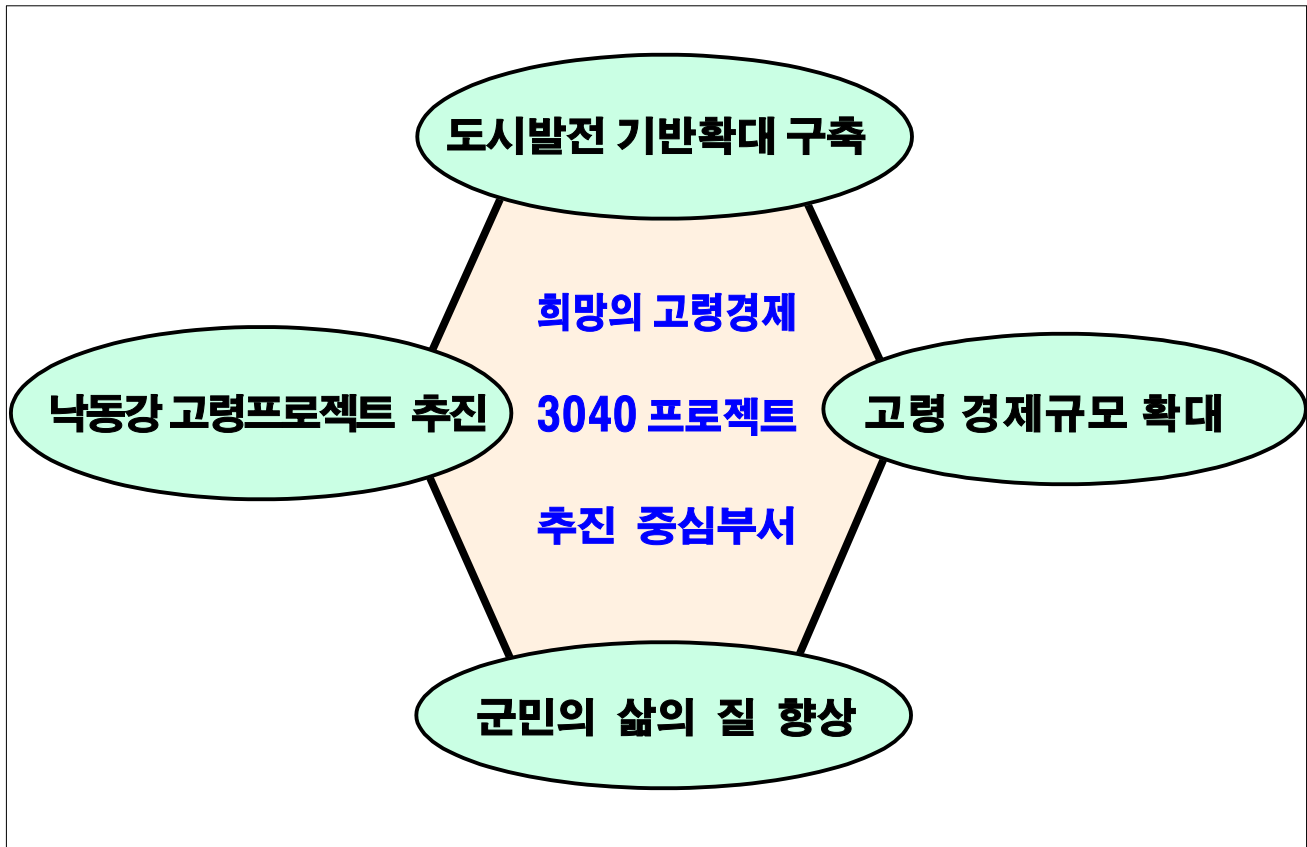
 - 주요업무 계획

- 2012년 예산요구 예정사업 내역

2011년 주요업무 실적



2011년 주요업무 실적



▣ 도시발전기반 확대 구축

- 관리지역 세분화(변경) 결정 : 20.35km² / 2.5억원
 - 일반지역 ⇒ 관리지역 (계획 7.29 / 보전 11.02 / 생산 2.04)
 - 토지 및 지형여건 변화에 따라 용도지역 변경
 - 주민불편 해소 및 토지의 계획적 관리에 기여
- 도시계획도로 개설 : 8 지구 2,362m 76억원
 - 고령 도시지역 : 5 지구 1,877m 53억원
 - 다산 도시지역 : 3 지구 485m 23억원
- 낙동강 고령보 연결도로 개설 : 400 m / 31억원 (현 공정율 : 55%)

▣ 낙동강 고령프로젝트 추진

- 낙동강 연안 종합발전 계획 수립 및 추진
- 전국 낙동강 물길 따라 걷기대회 개최 (제1회)
- 낙동강 고령숲 조성 (4만평 규모, 181그루)
- 낙동강 박곡지구 관광레저단지 조성계획 추진 (2.6천평)
- 낙동강 연안 음식관광 벨트조성사업 추진

▣ 고령경제규모 확대

- 신규산업단지 조성 투자유치 : 산단 지정사업 추진
- 맞춤형 중소규모 산업단지 조성 : 지구단위 계획 수립(2개 지구)
- 산업활동 기반확대 조성 : 산업단지 기반시설 및 환경개선
- 투자유치 및 홍보 마케팅 강화 : 투자 설명회 3회 등

▣ 군민의 삶의 질 향상

- 도시 기초행정서비스 기능 확대
- 도시의 안전성, 편의성, 쾌적성 향상

2012년 주요업무 계획

2012년 업무추진 방향

비전 및 목표

- 낙동강과 대가야의 중심도시답게 지역을 창조적으로 변화
- ‘희망찬 고령 행복한 군민’적 정책목표 달성을 위한 도시기반 조성
- ‘군민소득 3만불 인구 4만명’ 달성 도시적 발전기반 구축
- ‘고령에서 살고 싶고, 기업해 보고 싶은 도시’ 조성을 위한 기반구축
- ‘사람중심의 도시환경’ 조성으로 군민의 행복지수 증대



여건 및 전망

- 도시간 경쟁관계 심화로 지속적인 도시발전 수요증가
- 도시의 인구·주거·상업·산업 등 시대적 변화를 요구받고 있음
- 낙동강 준공 및 고령보와 함께 지역의 사회·경제적 많은 변화 예상
- 군민의 행복추구와 삶의 질 향상을 위한 도시행정 수요 증대

분야별 추진 목표

■ 도시 발전

- 2030 고령도시기본계획 수정계획 수립
- 도시기반시설 확충
- 도시 기초행정서비스 기능 확대
- 도시의 안전성, 편의성, 경제성 중심의 도시행정 추진

■ 생활편의 증대

- 공원 조성사업 확대
- 생활주변 기초서비스기능 확대
- 생활주변 주민 불편불만요인 제로화 시책 추진

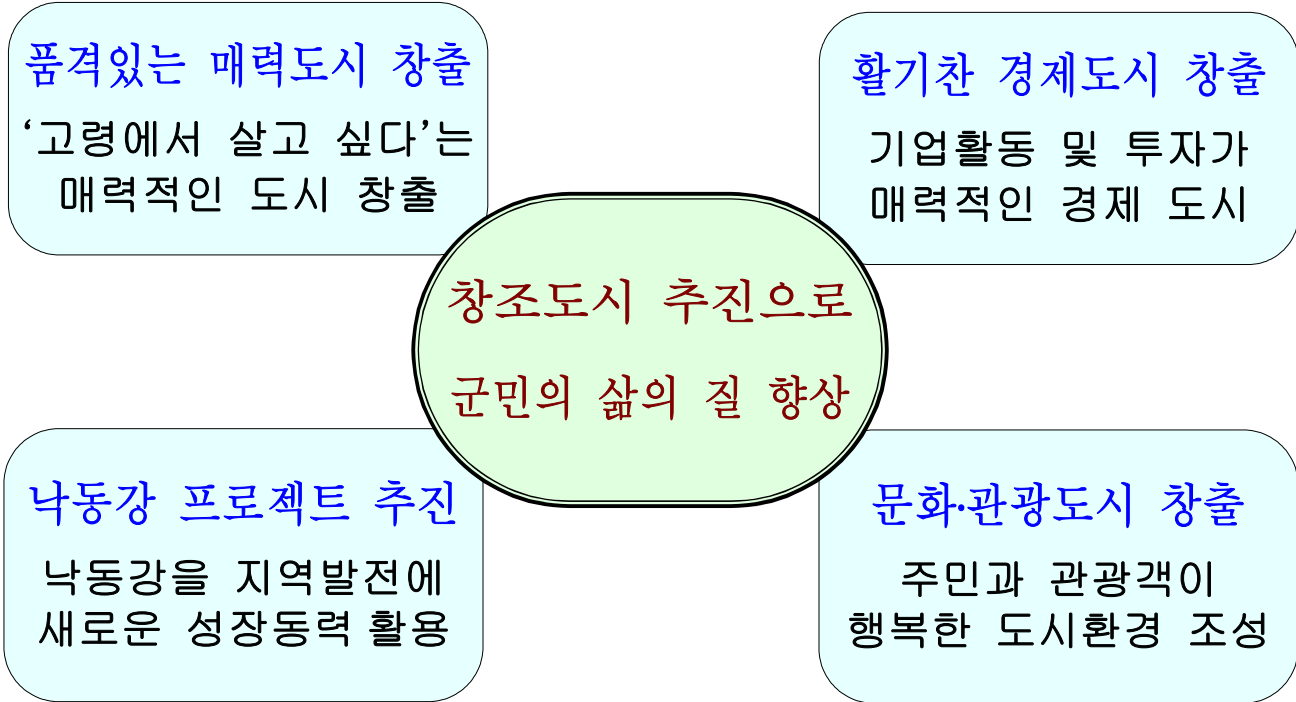
■ 낙동강 프로젝트 추진

- 낙동강을 행복·희망·문화·경제의 강이 되기 위한 기반조성
- 낙동강 주변 도시개발사업 확대 추진
- 낙동강 관광객 유치 전략 집중 추진

■ 도시 경제

- 경쟁력 있는 산업단지 조성
- 공장용지의 원활한 공급체계 구축
- 대기업 유치 집중 (2 ~ 3개)
- 투자유치전략 수립 및 투자유치 집중
- 소규모 맞춤형 산업단지 조성

도시발전 4대 전략



- 미래의 사회·경제적 수요 변화에 대비 창의적 도시 창출
- 지속가능한 발전을 위한 새로운 도시 발전전략 도입
- 지역의 권역별(산동·산서권, 읍면권) 특화된 발전 유도
- 낙동강 주변 지역개발 및 도시개발사업 본격적 추진
- 고령화 시대에 대비한 신개념 도시환경 조성
- 도시관리 능력 향상으로 쾌적성, 안전성, 편리성 유지

2012년 주요업무 계획

도시계획 분야

- 미래지향적 도시발전 계획수립 및 관리로 도시 경쟁력 향상
- 지역경제발전과 주민의 삶의 질 향상을 위한 도시기반구축 확대

▣ 2030 군 기본계획 수정계획 수립

- 사업목적 : 지역여건 변화 및 주요사업 반영
- 시간범위 : 20년 (2011년 기준 향후 20년 계획)
- 공간범위 : 군 전역 (384km²)
- 소요예산 : 300백만원 (군비)
- 사업기간 : 2012. 1 ~ 10 (10개월)
- 수정계획 : 5건 (기본계획 3, 관리계획 2)

▣ 도시계획 정보체계(UPIS) 고도화 구축

- 사업내용 : 개발행위 허가 DB 구축, 표준시스템 DB 구조변환
- 사업비 : 415백만원 (국비 100, 군비 315)
- 기대효과 : 도시 정보관리 전산화로 민원 서비스 확대

▣ 2종 지구단위계획 수립 (산업형)

- 목적 : 맞춤형 중·소규모 공단조성
- 대상 : 2 ~ 3개 지구 (계획관리지역)
- 사업비 : 400백만원
- 기대효과
 - 공장용지의 원활한 공급 및 지역경제 활성화
 - 개별공장 입지에 따른 난개발 방지로 환경 및 경관관리

골프장 조성 및 추진현황

(면적단위 : 천㎡ / 금액단위 : 억원)

| 구 분 | 골프장명 | 위 치 | 면 적 | 사업비 | 규 모 | 추진내역 |
|---------------|-----------|----------------|-------|-------|------------|--|
| 합 계 (6개 지구) | | | 5,165 | 3,485 | | |
| 운영중 | 유니벨리 CC | 고령읍 내곡리 1078-1 | 386 | 250 | 9 홀 (대중제) | <ul style="list-style-type: none"> • 2008.9.10 : 9홀 오픈 (9홀 확장 추진 중) |
| 추진중 | 마스터 피스 CC | 쌍림면 월막리 산 40-2 | 1,032 | 470 | 18 홀 (") | <ul style="list-style-type: none"> • 2010.08.31 입안제안서접수 • 2010.11.23 입안 반영통보 • 2011.03.16 본안 입안 |
| | 대가야 CC | 고령읍 지산리 산 120 | 468 | 90 | 10 홀 (") | <ul style="list-style-type: none"> • 2006.06.16 입안제안서접수 • 2009.05.13 입안 반영통보 • 2011.06.02 본안 입안접수 • 2011.09 주민 공람·공고 입안제안서접수 |
| | 로얄파인 CC | 우곡면 월오리 산 83 | 1,099 | 1,056 | 19 홀 (") | <ul style="list-style-type: none"> • 2011.07.28 입안제안서접수 • 2011.10.07 입안결정 및 통보 |
| | 태성아이스 CC | 다산면 별지리 산 63-1 | 1,240 | 1,019 | 18 홀 (회원제) | <ul style="list-style-type: none"> • 2011.06.13 개축지구사업 시행자 지정 • 2011. 12 ~ 2012. 6 개축지구사업 실시계획 승인 신청 |
| | 아젤리아 CC | 개진면 구곡리 산 32 | 940 | 600 | 18 홀 (대중제) | <ul style="list-style-type: none"> • 2010.10.29 입안제안서접수 • 2011.02.23 군계획위원회 심의 및 자문 • 본안제안서 작성중 |

도시개발 분야

- 도시기반시설 확충으로 도시발전을 위한 기반구축
- 도시 기초행정서비스 기능 확대로 군민의 삶의 질 향상

▣ 도시계획도로 개설 계획 및 추진현황

(단위:백만원)

| 구분 | 노 선 명 | 위 치 | 사업량 | 사업비 | 사 업 기 간 | 비고 |
|-----------------------|-----------------------|---------------------------|-------------------|---------------------------|-----------------------------|----------------|
| 계 | 6개 지구 | | 810m | 2,120 | | |
| 고령 도시 지역 (4) | ① 쾌빈리 도로개설 소로2-24호 | 고령읍 쾌빈리 (고령낚시터 뒤편 주거지) | L=100m B= 8.0m | 450 · 도 225 · 군 225 | 2012. 01. ~ 2012. 12. | 주변 주택 건설 |
| | ② 쾌빈리 도로개설 소로2-6호 | 고령읍 쾌빈리 (고령낚시터 뒤편 주거지) | L= 50m B= 8.0m | 220 · 도 110 · 군 110 | 2012. 01. ~ 2012. 12. | " |
| | ③ 고아리 인도설치 중로2-9호 | 고령읍 고아-장기리 (장기공단 진입도로) | L=270m | 150 · 도 75 · 군 75 | 2012. 02 ~ 2012. 06 | 보행 안전 |
| | ④ 연조리 도로확장 소로2-8호 | 고령읍 연조리 (고령초등학교 후문) | L= 70m | 100 · 도 50 · 군 50 | 2012. 01 ~ 2012. 12 | " |
| 다산 도시 지역 (2) | ⑤ 상곡리 도로개설 소로1-3호 | 다산면 상곡리 (현대버스사무실~회차지) | L=220m B= 10m | 700 · 도 350 · 군 350 | 2012. 01 ~ 2012. 12 | 도로 개설 |
| | ⑥ 상곡리 도로개설 소로1-1호 | 다산면 상곡리 (사랑뜰 유치원) | L=100m B= 10m | 500 · 도 250 · 군 250 | 2012. 02 ~ 2012. 06 | " |

※ 고령도시계획도로 : 139개소 695,709m² / 집행 62개소 404,902m² (58.2%)

다산도시계획도로 : 72개소 311,963m² / 집행 41개소 195,912m² (62.8%)

▣ 고령광장 네거리 회전교차로 설치

- 위 치 : 고령읍 현문리 고령광장 네거리
- 사 업 비 : 2.5억원 (국 1.25, 도 1.25)
- 사업기간 : 2012. 3 (4월 축제 前 완료)
- 사업내용 : 회전교차로 1식

▣ 도시 공공디자인 통합관리

- 통합지침 관련 : 2012. 6 까지
- 통합지침 절차 : 도시공공디자인위원회 설치 운영
- 통합 디자인 : 건 축 - 경사면 지붕 권장
색 채 - 도시색채관리 (주 색채, 보조 색채)
조 명 - 조명 밝기 및 조명디자인, 설치장소
가로등 - 고령문화가 담긴 통일 디자인

▣ 도시행정 성과 관리 및 평가

- 도시발전 평가 측정지표 발굴 및 시책반영
- 타 지역과 비교분석 및 우수시책 반영

▣ 도시공원조성 사업 계획

| 사업명 | 사업내용 | 비고 |
|--------|---|----|
| 계 | 2개 지구 / 78억원 | |
| 연조근린공원 | <ul style="list-style-type: none"> ○ 위치 : 고령읍 연조리 ○ 규모 : 100천m² ○ 사업량 : 잔디공원 조성, 산책로, 편의시설 설치 등 ○ 사업비 : 3억원 ○ 사업기간 : 2012 당해연도 ○ 기대효과 : 주민 휴식공간 제공 | |
| 좌학근린공원 | <ul style="list-style-type: none"> ○ 위치 : 다산면 좌학리 190번지 일원 ○ 사업량 : 43천m² ○ 사업비 : 99억원(국비 59, 도비 3, 군비 37) ○ 사업기간 : 2012 당해연도 ○ 기대효과 : 주민 운동휴식 공간제공 | |

▣ 도시편의시설 설치 사업

| 구분 | 사업개요 | 비고 |
|---------|--|--|
| 계 | 2개 지구 / 30,000천원 | |
| 고령 도시지역 | <ul style="list-style-type: none"> ○ 사업명 : 의자 등 편의시설 설치 ○ 소요예산 : 20,000천원 ○ 설치장소 : 중앙공원 및 도심 곳곳 | <ul style="list-style-type: none"> • 도심 자투리땅 활용 • 주민왕래가 많은 곳 • 보행에 지장이 없는 곳 |
| 다산 도시지역 | <ul style="list-style-type: none"> ○ 사업명 : 의자 등 편의시설 설치 ○ 소요예산 : 10,000천원 ○ 설치장소 : 도심 곳곳 자투리땅 | " |

※ 설치장소 : 주민건의, 수요조사 및 공간 확보

지역개발 분야

- 생활주변 주민 일상생활 불편불만 제로화 추진으로 '삶의 질' 향상
- 쾌적한 생활환경을 통한 '살기좋은 마을만들기'로 인구유치

■ 사업 현황

(단위 : 백만원)

| 사업명 | 사업내역 | | 비고 |
|---------------|-------------------|-------|----------------|
| | 건수 | 사업비 | |
| 계 | 147 | 4,670 | |
| 마을안길 및 진입로 정비 | 2 | 200 | |
| 생활편익사업 | 소계 | 106 | 3,770 |
| | 포괄사업 | 30 | 600 |
| | 주민생활편익사업 | 70 | 3,000 |
| | 미불용지 토지매입 | 5 | 150 |
| | 도로 및 농로정비 장비입차 | 1 | 20 |
| 수해복구사업 | 39 | 700 | 연내 설계 연초 발주 |

■ 개발촉진지구 기반시설사업 시행

(단위 : 억원)


| 세부사업 | 위치 | 사업량 | 사업비 | 사업기간 | 비고 |
|---------------------------|----------------|------------------------|-----|----------------|-------------|
| 계 | 3개소 | 14.4km | 407 | | |
| 다산 산업·레저 연계도로 확장 | 다산면 월성~송곡 | L = 6.0 km B = 12 m | 141 | 2011 ~ 2014 | 2011년 시행 |
| 성산·인안일반 산업단지연계도로 확장 | 성산 특성 개진~부리 | L = 7.4 km B = 12 m | 173 | 2011 ~ 2015 | " |
| 특성 물류유통단지 진입도로 확장 | 성산 특성 | L = 1.0km B = 20 m | 93 | 2012 ~ 2015 | 2012년 시행 |

기업투자지원분야

- 뿌리산업 집적화를 위한 산업정책 추진에 집중 및 경제규모 확대
- 기업유치 및 지역경제 활성화로 풍요로운 경제도시 조성 집중

현 지역경제 현황

- 최근 다산산업단지 중심으로 기계 및 주물산업 경기호황 지속
- 지역내 산업용지 부족으로 개별공장 입지 증가 (100여 업체/년)
- 경제의 지역내 선순환 체계 부족으로 지역자본의 역외 유출 심각



추진 방향

- 뿌리산업 집적화를 위한 산업정책의 지속적 추진
- 투자유치사업 발굴 및 투자유치 마케팅 활동 강화
- 투자 가망기업 발굴 및 집중관리
- 신규산업단지 및 맞춤형 산업용지의 원활한 공급
- 희망의 고령경제 3040프로젝트 달성 산업기반 구축
- 대기업 유치 (2 ~ 3개 기업)

▣ 기업체 1,000개 유치 전략 (공약사업)

○ 연차별 추진계획

| 구 분 | 계 | 2010 ~ 2011 | 2012 ~ 2013 | 2014 ~ 2015 |
|-------|-----|-------------|-------------|-------------|
| 업 체 수 | | 775 | 920 | 1,000 |
| 유치업체수 | 307 | 82 | 100 | 125 |

※ 기업입주 증가율 : 16.7% / 년

- 추진기간 : 2010 ~ 2015
- 유치목표 : 300여개 (2010년 기준 703업체)
- 추진방향
 - 기존 기업체(775개)의 지속 관리
 - 신규 산업단지 조성을 통한 유치
 - 개별 입지를 통한 유치

▣ 중소기업 경영지원 (이차보전)

- 이차지원 : 3 % (1년)
- 지원규모 : 715백만원 (도비 215, 군비 500)
- 지원대상 : 제조업, 건설업, 관광숙박시설 운영업 등

▣ 기업 친화적 시책사업 추진

- 고령상공협의회 운영 활성화 (매 분기 1회 개최)
- 기업인을 위한 음악회 실시 (10월 중)
- 모범 기업인 표창 (20여개 업체/년)

투자유치 전략 추진

- 지역자원을 통한 내발적 발전에 한계가 있으므로 투자유치 집중
- 투자유치를 통한 지역경제규모 확대로 3040 프로젝트 조기달성

■ 투자유치 계획

- 투자유치사업 발굴 및 관리
- ‘고령군 투자유치사업 현황’ 책자발간
- 투자가망기업(기관) 발굴 및 집중관리 (20개 내외)

■ 투자유치 운영계획

- 투자유치활동 기획 출장 - 매월 1회(셋째 주) 지정 운영
- 투자유치 실무회의 개최 - 매월 1회(투자유치사업 관련부서)
- 투자유치 전략협의 및 추진성과 분석

■ 투자유치사업 현황

| 구 분 | 사 업 내 용 | 비 고 |
|-----------------|---------|-----|
| 도 시 개 발 사 업 | 2개 지구 | |
| 산 업 단 지 조 성 사 업 | 3개 지구 | |
| 낙동강 프로젝트 사업 | 5개 지구 | |
| 친 수 구 역 사 업 | 1~2개 지구 | |
| 대 기 업 유 치 | 2~3개 업체 | |

▣ 일반산업단지 조성 추진

| 단 지 명 | 사 업 개 요 | 비 고 |
|---------------|---|---|
| 계 | 5개 단지 / 2,586천m ² / 3,107억원 | |
| 박 곡 일반산업단지 | <ul style="list-style-type: none"> ○ 위 치 : 성산면 박곡리 일원 ○ 면 적 : 1,030 천m² ○ 사업기간 : 2011 ~ 2013 ○ 사 업 비 : 1,225억원 ○ 유치업종 : 기계금속 및 조립 | <ul style="list-style-type: none"> • 현지사업성 검토 • 개발계획 수립 • 사업착수 - 2012. 11 예정 |
| 송 곡 일반산업단지 | <ul style="list-style-type: none"> ○ 위 치 : 다산면 송곡리 일원 ○ 면 적 : 226 천m² ○ 사업기간 : 2011 ~ 2014 ○ 사 업 비 : 252억원 ○ 유치업종 : 기계금속 및 조립 | " |
| 열 피 일반산업단지 | <ul style="list-style-type: none"> ○ 위 치 : 개진면 직리 일원 ○ 면 적 : 515 천m² ○ 사업기간 : 2009 ~ 2015 ○ 사 업 비 : 473억원 ○ 유치업종 : 기계 및 유통 | 개발계획 계획수립 |
| 월 성 일반산업단지 | <ul style="list-style-type: none"> ○ 위 치 : 다산면 월성리 일원 ○ 면 적 : 702 천m² ○ 사업기간 : 2008 ~ 2013 ○ 사 업 비 : 1,079억원 ○ 유치업종 : 기계금속 등 | " |
| 성 산 일반산업단지 | <ul style="list-style-type: none"> ○ 위 치 : 성산면 삼대리 일원 ○ 면 적 : 113 천m² ○ 사업기간 : 1994 ~ 2012 ○ 사 업 비 : 78억원 ○ 유치업종 : 섬 유 | 실시설계 변경추진 |

낙동강 프로젝트사업 추진

낙동강을 고령발전의 새로운 기회로 활용

수변문화 관광도시 조성

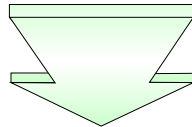
- 강변의 도시·마을정비를 통한 수변관광 활성화를 위한 기반조성
- 고령보를 지역의 랜드마크(land-mark)로 활용

강변 도시개발 추진

- 친수구역특별법에 의한 수변도시개발사업 추진
- 강 주변 명품도시·마을 조성

역사·문화·레저산업 육성

- 역사·문화·관광 콘텐츠 개발
- 수상 및 수변레포츠 육성
- 강변문화행사 연중 추진



사업
목표

행복의 강

강변의 다양한 문화와 자연을 통한 행복한 삶의 질 창조

문화의 강

낙동강에 얽힌 역사·문화재현과 새로운 지역문화 창조

관광의 강

관광 및 레포츠사업 육성을 위한 새로운 공간 창조

경제의 강

낙동강을 지역경제 발전에 신 성장 동력으로 활용

행복의江

| 사 업 명 | 내 용 | 비 고 |
|-----------------------|---|------------------------------|
| 은행나무 오토캠핑장 조 성 | ○ 위 치 : 다산면 좌학리 은행나무 숲 ○ 사 업 량 : 캠핑장(5천평), 체육시설, 편의시설 ○ 사 업 비 : 5억원 | |
| 비녹화지역 테마군락지 조 성 | ○ 사업지구 : 5개 지구 (좌학, 노곡, 박곡, 오사, 포리) ○ 사 업 량 : 50만평 (정보리, 메밀, 유채, 해바라기, 쑥부쟁이 등) ○ 사 업 비 : 1억원 | |
| 희망의 숲 조 성 | ○ 사업지구 : 5개 지구(호촌, 박곡, 부리, 개포, 포리) ○ 면 적 : 18만평 ○ 사업기간 : 2011 ~ 2015 (5개년) ○ 사 업 비 : 비예산 (민간주체 자율적 참여) | 비 녹 화 테 마 군락지와 연계조성 |
| 낙 동 강 행복음악회 | ○ 시 기 : 매년 3회 (걷기대회, 캠핑대회 연계) ○ 장 소 : 낙동강변 적정지역 ○ 사 업 비 : 30백만원 | |

문화의 江

| 사 업 명 | 내 용 | 비 고 |
|--------------------------------------|---|------|
| 낙 동 강 물 길 따 라 걸 기 대 회 | <ul style="list-style-type: none"> ○ 시 기 : 매년 1회 (10월) ○ 사 업 비 : 30백만원 | |
| 낙동강 사랑 뚝 방 길 하프마라톤 대 회 | <ul style="list-style-type: none"> ○ 시 기 : 매년 1회 (10월) ○ 구 간 : 개경포 공원 ~ 달성보 (왕복) ○ 코 스 : 21 km (하프코스 외 2코스 10 km, 5 km) ○ 사 업 비 : 20백만원 | |
| 낙 동 강 전 국 산악 MTB 대 회 | <ul style="list-style-type: none"> ○ 시 기 : 매년 1회 (11월) ○ 구 간 : 우곡교 ~ 낙동강전망대 ~ 개진 한제골 (왕복) ○ 코 스 : 25 km ○ 사 업 비 : 30백만원 | |
| 낙 동 강 권 경제 · 관광 협 력 사 업 추 진 | <ul style="list-style-type: none"> ○ 시 기 : 매년 2회(반기별 실시) ○ 내 용 <ul style="list-style-type: none"> - 5개 군 (고령, 성주, 달성, 합천, 창녕) - 낙동강 문화관광 레저사업 연계 운영 - 관광인프라 구축, 관광경제 발전사업 - 광역권 경제발전협력 등 | 공약사업 |

관 광 의 江

| 사 업 명 | 내 용 | 비 고 |
|--------------------------|---|---------------------------------|
| 고령 친환경 골프장 조성 | <ul style="list-style-type: none"> ○ 위 치 : 개진면 인안리 ~ 부리 ○ 규 모 : 9 홀 (대중 골프장) / 13만평 ○ 사 업 비 : 250억원 | |
| 에코 드라이빙 명품 자전거길 조성 | <ul style="list-style-type: none"> ○ 위 치 : 다산면 노곡리 ~ 우곡면 객기리 ○ 규 모 : L = 55 km <ul style="list-style-type: none"> - 개 설 : L = 13 km (단절구간, 이색구간) - 정 비 : L = 42 km (기존 제방 및 도로) ○ 사 업 비 : 국·도비 연차별 확보 ○ 사업기간 : 2011 ~ 2015 (5개년) | [이색구간] -반터널 및 켄틸레버 방 식 |

경 제 의 江

| 사 업 명 | 내 용 | 비 고 |
|------------------------------|---|-----|
| 박곡지구 관광·레저 시설 단지 조성 | <ul style="list-style-type: none"> ○ 위 치 : 성산면 박곡리 360번지 일원 ○ 면 적 : 55,000m² (17천평) ○ 사 업 비 : 320억원 (민자유치) ○ 사업기간 : 2011 ~ 2013 ○ 개발법령 : 친수구역 활용에 관한 특별법 | |
| 낙동강 연안 먹거리촌 연계 조성 | <ul style="list-style-type: none"> ○ 위 치 : 5개 거점지역 [다산면 소재지(사문진) → 축산물공판장 주변 → 성산 특성 → 개진 인안·개포 → 우곡 도진] ○ 내 용 <ul style="list-style-type: none"> - 먹거리촌 육성 시책 추진 - 안내간판 및 조형물 설치, 홍보물 제작 - 분기별 이벤트 실시(특판·특식행사, 할인행사 등) ○ 운영방법 : 상가번영회 자체 운영 (상가 자발적 협력) | |

주요 사업

■ 주요 사업

- ① 개발촉진지구 기반시설사업

■ 공약 사업

- ① 기업체 1,000개 유치
- ② 좌학근린공원 조성
- ③ 2030 고령군기본계획 수정 계획수립

개발촉진지구 기반시설사업 추진

| 구 분 | 내 용 | 비 고 | | | | | | | | | | | | | | | | | | | | | | | | | | | | | | |
|---------------------|--|-------------------|------------|-----------|----------|------|----|----|-----|----|-----|----|----|------------------|-----------|-------------------|-----|-----------|----------|---------------------|------------|-------------------|-----|-----------|-----|-------------------|-------|-------------------|----|-----------|----------|--|
| ① 사업목적 | <ul style="list-style-type: none"> 개발촉진지구지정에 따라 지역경제 활성화를 위해 모범적으로 기반시설사업 시행 | | | | | | | | | | | | | | | | | | | | | | | | | | | | | | | |
| ② 사업개요 | <ul style="list-style-type: none"> 사업개요 <table border="1" style="width: 100%; border-collapse: collapse; margin-top: 5px;"> <thead> <tr> <th style="text-align: center;">세부사업</th> <th style="text-align: center;">위치</th> <th style="text-align: center;">사업량</th> <th style="text-align: center;">사업비</th> <th style="text-align: center;">사업기간</th> <th style="text-align: center;">비고</th> </tr> </thead> <tbody> <tr> <td style="text-align: center;">계</td> <td style="text-align: center;">3개소</td> <td></td> <td style="text-align: center;">407</td> <td></td> <td></td> </tr> <tr> <td style="text-align: center;">다산 산업·레저 연계도로 확장</td> <td style="text-align: center;">다산면 월성~송곡</td> <td style="text-align: center;">L=6.0km B=12 m</td> <td style="text-align: center;">141</td> <td style="text-align: center;">2011~2014</td> <td style="text-align: center;">2011년 시행</td> </tr> <tr> <td style="text-align: center;">성산·인안일반 산업단지연계도로 확장</td> <td style="text-align: center;">성산 특성개진 부리</td> <td style="text-align: center;">L=7.4km B=12 m</td> <td style="text-align: center;">173</td> <td style="text-align: center;">2011~2015</td> <td style="text-align: center;">"</td> </tr> <tr> <td style="text-align: center;">특성 물류유통단지 진입도로 확장</td> <td style="text-align: center;">성산 특성</td> <td style="text-align: center;">L=1.0km B=20 m</td> <td style="text-align: center;">93</td> <td style="text-align: center;">2013~2015</td> <td style="text-align: center;">2013년 시행</td> </tr> </tbody> </table> | 세부사업 | 위치 | 사업량 | 사업비 | 사업기간 | 비고 | 계 | 3개소 | | 407 | | | 다산 산업·레저 연계도로 확장 | 다산면 월성~송곡 | L=6.0km B=12 m | 141 | 2011~2014 | 2011년 시행 | 성산·인안일반 산업단지연계도로 확장 | 성산 특성개진 부리 | L=7.4km B=12 m | 173 | 2011~2015 | " | 특성 물류유통단지 진입도로 확장 | 성산 특성 | L=1.0km B=20 m | 93 | 2013~2015 | 2013년 시행 | |
| 세부사업 | 위치 | 사업량 | 사업비 | 사업기간 | 비고 | | | | | | | | | | | | | | | | | | | | | | | | | | | |
| 계 | 3개소 | | 407 | | | | | | | | | | | | | | | | | | | | | | | | | | | | | |
| 다산 산업·레저 연계도로 확장 | 다산면 월성~송곡 | L=6.0km B=12 m | 141 | 2011~2014 | 2011년 시행 | | | | | | | | | | | | | | | | | | | | | | | | | | | |
| 성산·인안일반 산업단지연계도로 확장 | 성산 특성개진 부리 | L=7.4km B=12 m | 173 | 2011~2015 | " | | | | | | | | | | | | | | | | | | | | | | | | | | | |
| 특성 물류유통단지 진입도로 확장 | 성산 특성 | L=1.0km B=20 m | 93 | 2013~2015 | 2013년 시행 | | | | | | | | | | | | | | | | | | | | | | | | | | | |
| ③ 추진실적 | <ul style="list-style-type: none"> 2011. 04. : 기반시설사업 실시계획용역 착수 하반기 계획 <ul style="list-style-type: none"> 2011.09 ~ 10 : 개발계획 변경, 총사업비 협의, 2011.10 ~ 11 : 설계 경제성등 검토용역완료 실시계획승인고시 2011.12 : 공사발주 | | | | | | | | | | | | | | | | | | | | | | | | | | | | | | | |
| ④ 재원조달 | <ul style="list-style-type: none"> 총사업비 (단위:억원) <table border="1" style="width: 100%; border-collapse: collapse; margin-top: 5px;"> <thead> <tr> <th rowspan="2" style="text-align: center;">구분</th> <th rowspan="2" style="text-align: center;">계</th> <th rowspan="2" style="text-align: center;">국비</th> <th colspan="2" style="text-align: center;">지방비</th> <th rowspan="2" style="text-align: center;">민자</th> <th rowspan="2" style="text-align: center;">기타</th> </tr> <tr> <th style="text-align: center;">도비</th> <th style="text-align: center;">군비</th> </tr> </thead> <tbody> <tr> <td style="text-align: center;">기투자</td> <td style="text-align: center;">70</td> <td style="text-align: center;">70</td> <td></td> <td></td> <td></td> <td></td> </tr> <tr> <td style="text-align: center;">2012년</td> <td style="text-align: center;">40</td> <td style="text-align: center;">40</td> <td></td> <td></td> <td></td> <td></td> </tr> <tr> <td style="text-align: center;">향 후</td> <td style="text-align: center;">297</td> <td style="text-align: center;">297</td> <td></td> <td></td> <td></td> <td></td> </tr> </tbody> </table> | 구분 | 계 | 국비 | 지방비 | | 민자 | 기타 | 도비 | 군비 | 기투자 | 70 | 70 | | | | | 2012년 | 40 | 40 | | | | | 향 후 | 297 | 297 | | | | | |
| 구분 | 계 | | | | 국비 | 지방비 | | | 민자 | 기타 | | | | | | | | | | | | | | | | | | | | | | |
| | | 도비 | 군비 | | | | | | | | | | | | | | | | | | | | | | | | | | | | | |
| 기투자 | 70 | 70 | | | | | | | | | | | | | | | | | | | | | | | | | | | | | | |
| 2012년 | 40 | 40 | | | | | | | | | | | | | | | | | | | | | | | | | | | | | | |
| 향 후 | 297 | 297 | | | | | | | | | | | | | | | | | | | | | | | | | | | | | | |
| ⑤ 2012년 추진계획 | <ul style="list-style-type: none"> 2012.01~04 : 용지분할, 감정평가, 토지(지장물)보상 협의 2012.04~ : 실 공사착수 및 보상 미협의 시 수용절차 이행 | | | | | | | | | | | | | | | | | | | | | | | | | | | | | | | |
| ⑥ 기대효과 | <ul style="list-style-type: none"> 기반시설 조기완성으로 민자투자 유도 | | | | | | | | | | | | | | | | | | | | | | | | | | | | | | | |
| 계획입안 및 추진담당 | 기업도시과 지역개발담당 ☎ 6344 | 실무담당 | 시설6급 / 고재완 | | | | | | | | | | | | | | | | | | | | | | | | | | | | | |

기업체 1,000개 유치

(공약사업)

| 구 분 | 내 용 | 비 고 | | | | | | | | | | | | | | | | | | | | | | | | | | | | | | | | | | | | | |
|--------------|---|-------------|-------------|-------------|-------------|-------------|-------|----|-----|-----|-------|-------|-----|----|-----|-------|--|-------|--|--|--|--|--|--|-------|--|---|---|--|---|---|-----|-------|--|--|--|-------|--|--|
| ① 사업목적 | <ul style="list-style-type: none"> · 건설한 기업체 유치로 지역산업을 육성하고 고용 확대를 통한 주민소득 증대 도모 · 군민소득 3만불 달성 | | | | | | | | | | | | | | | | | | | | | | | | | | | | | | | | | | | | | | |
| ② 목표설정 | <ul style="list-style-type: none"> · 기업체유치 : 300여개 · 추진기간 : 2010 ~ 2015 · 연차별 추진계획 <table border="1"> <thead> <tr> <th>구 분</th> <th>계</th> <th>2010 ~ 2011</th> <th>2012 ~ 2013</th> <th>2014 ~ 2015</th> </tr> </thead> <tbody> <tr> <td>업 체 수</td> <td></td> <td>775</td> <td>920</td> <td>1,000</td> </tr> <tr> <td>유치업체수</td> <td>307</td> <td>82</td> <td>100</td> <td>125</td> </tr> </tbody> </table> <p>※ 기업입주 증가율 : 16.7% / 년</p> | 구 분 | 계 | 2010 ~ 2011 | 2012 ~ 2013 | 2014 ~ 2015 | 업 체 수 | | 775 | 920 | 1,000 | 유치업체수 | 307 | 82 | 100 | 125 | | | | | | | | | | | | | | | | | | | | | | | |
| 구 분 | 계 | 2010 ~ 2011 | 2012 ~ 2013 | 2014 ~ 2015 | | | | | | | | | | | | | | | | | | | | | | | | | | | | | | | | | | | |
| 업 체 수 | | 775 | 920 | 1,000 | | | | | | | | | | | | | | | | | | | | | | | | | | | | | | | | | | | |
| 유치업체수 | 307 | 82 | 100 | 125 | | | | | | | | | | | | | | | | | | | | | | | | | | | | | | | | | | | |
| ③ 재원조달 | <ul style="list-style-type: none"> · 총사업비 (억원) <table border="1"> <thead> <tr> <th rowspan="2">구분</th> <th rowspan="2">계</th> <th rowspan="2">국비</th> <th colspan="2">지방비</th> <th rowspan="2">민자</th> <th rowspan="2">기타</th> </tr> <tr> <th>도비</th> <th>군비</th> </tr> </thead> <tbody> <tr> <td>계</td> <td>3,307</td> <td></td> <td></td> <td></td> <td>3,307</td> <td></td> </tr> <tr> <td>2011년</td> <td></td> <td></td> <td></td> <td></td> <td></td> <td></td> </tr> <tr> <td>2012년</td> <td></td> <td>-</td> <td>-</td> <td></td> <td>-</td> <td>-</td> </tr> <tr> <td>향 후</td> <td>3,307</td> <td></td> <td></td> <td></td> <td>3,307</td> <td></td> </tr> </tbody> </table> | 구분 | 계 | 국비 | 지방비 | | 민자 | 기타 | 도비 | 군비 | 계 | 3,307 | | | | 3,307 | | 2011년 | | | | | | | 2012년 | | - | - | | - | - | 향 후 | 3,307 | | | | 3,307 | | |
| 구분 | 계 | | | | 국비 | 지방비 | | | 민자 | 기타 | | | | | | | | | | | | | | | | | | | | | | | | | | | | | |
| | | 도비 | 군비 | | | | | | | | | | | | | | | | | | | | | | | | | | | | | | | | | | | | |
| 계 | 3,307 | | | | 3,307 | | | | | | | | | | | | | | | | | | | | | | | | | | | | | | | | | | |
| 2011년 | | | | | | | | | | | | | | | | | | | | | | | | | | | | | | | | | | | | | | | |
| 2012년 | | - | - | | - | - | | | | | | | | | | | | | | | | | | | | | | | | | | | | | | | | | |
| 향 후 | 3,307 | | | | 3,307 | | | | | | | | | | | | | | | | | | | | | | | | | | | | | | | | | | |
| ⑤ 2012년 추진계획 | <ul style="list-style-type: none"> · 기존 기업체의 지속 관리 · 신규 산업단지 조성을 통한 유치 · 개별 입지를 통한 유치 | | | | | | | | | | | | | | | | | | | | | | | | | | | | | | | | | | | | | | |
| ⑥ 기대효과 | <ul style="list-style-type: none"> · 지역산업 육성으로 고용증대 및 지방세수 확보 · 인구유입으로 지역경제 활성화 | | | | | | | | | | | | | | | | | | | | | | | | | | | | | | | | | | | | | | |

| | | | |
|-------|--------|-------------|--------|
| 추진 현황 | 계 획() | 추진중(30 %) | 완 료() |
| 기업도시과 | 담 당 | 허 임 량 | ☎ 6361 |

좌학근린공원 조성사업

(공약사업)

| 구 분 | 내 용 | 비 고 | | | | | | | | | | | | | | | | | | | | | | | | | | | | | | |
|--------------|---|-----|-----|-----|-------|-------|-----|-----|-----|-----|-----|----|----|--|----|--|--|-------|----|----|---|---|--|--|-----|----|----|--|---|--|--|--|
| ① 사업목적 | <ul style="list-style-type: none"> · 다산면은 매년 인구증가 지역이나 개발제한구역 지정으로 지역주민을 위한 휴게공원 확보가 어려우며 · 도시지역내 부족한 녹지공간을 확보하고 주민들의 운동, 휴양 및 휴식공간 제공으로 삶의 질 향상 도모 | | | | | | | | | | | | | | | | | | | | | | | | | | | | | | | |
| ② 사업개요 | <ul style="list-style-type: none"> · 위 치 : 고령군 다산면 좌학리 190번지 일원 · 사 업 량 : A=42,819m² (시설면적 15,125, 녹지면적 27,694) · 사 업 비 : 99억원 (국 59, 도 3, 군 37) · 사업기간 : 2008. 1 ~ 2012. 12 | | | | | | | | | | | | | | | | | | | | | | | | | | | | | | | |
| ③ 추진실적 | <ul style="list-style-type: none"> · 2010. 10 : 공원결정계획 고시 · 2011. 1 : 공원조성사업 실시계획 인가 · 2011. 5 : 근린공원조성사업 착공 | | | | | | | | | | | | | | | | | | | | | | | | | | | | | | | |
| ④ 재원조달 | <ul style="list-style-type: none"> · 총사업비 (억원) <table border="1" style="margin-left: 20px;"> <thead> <tr> <th rowspan="2">구 분</th> <th rowspan="2">계</th> <th rowspan="2">국 비</th> <th colspan="2">지 방 비</th> <th rowspan="2">민 자</th> <th rowspan="2">기 타</th> </tr> <tr> <th>도 비</th> <th>군 비</th> </tr> </thead> <tbody> <tr> <td>기투자</td> <td>58</td> <td>30</td> <td></td> <td>28</td> <td></td> <td></td> </tr> <tr> <td>2012년</td> <td>25</td> <td>15</td> <td>3</td> <td>7</td> <td></td> <td></td> </tr> <tr> <td>향 후</td> <td>16</td> <td>14</td> <td></td> <td>2</td> <td></td> <td></td> </tr> </tbody> </table> | 구 분 | 계 | 국 비 | 지 방 비 | | 민 자 | 기 타 | 도 비 | 군 비 | 기투자 | 58 | 30 | | 28 | | | 2012년 | 25 | 15 | 3 | 7 | | | 향 후 | 16 | 14 | | 2 | | | |
| 구 분 | 계 | | | | 국 비 | 지 방 비 | | | 민 자 | 기 타 | | | | | | | | | | | | | | | | | | | | | | |
| | | 도 비 | 군 비 | | | | | | | | | | | | | | | | | | | | | | | | | | | | | |
| 기투자 | 58 | 30 | | 28 | | | | | | | | | | | | | | | | | | | | | | | | | | | | |
| 2012년 | 25 | 15 | 3 | 7 | | | | | | | | | | | | | | | | | | | | | | | | | | | | |
| 향 후 | 16 | 14 | | 2 | | | | | | | | | | | | | | | | | | | | | | | | | | | | |
| ⑤ 2012년 추진계획 | <ul style="list-style-type: none"> · 2011. 12 : 편입토지 및 지장물 보상 완료 (2필지) · 2012. 12 : 공사 완공 | | | | | | | | | | | | | | | | | | | | | | | | | | | | | | | |
| ⑥ 기대효과 | <ul style="list-style-type: none"> · 쾌적한 도시환경 형성과 건전한 문화도시 생활공간 확보 | | | | | | | | | | | | | | | | | | | | | | | | | | | | | | | |

| | | | |
|------|--------|-------------|--------|
| 추진현황 | 계 획() | 추진중(30 %) | 완 료() |
|------|--------|-------------|--------|

| | | | |
|-------|-----|-------|--------|
| 기업도시과 | 담 당 | 임 영 규 | ☎ 6342 |
|-------|-----|-------|--------|

2030 고령군기본계획 수정 수립

(공약사업)

| 구 분 | 내 용 | 비 고 | | | | | | | | | | | | | | | | | | | | | | | | | | | | | | |
|-----------------|--|-----|-----|-----|-------|-------|-----|-----|-----|-----|-----|--|--|--|--|--|--|-------|---|---|---|---|---|---|-----|--|--|--|--|--|--|--|
| ① 사업목적 | <ul style="list-style-type: none"> · 지역여건 변화 및 주요사업 반영 · 신규 개발사업 발굴 반영 | | | | | | | | | | | | | | | | | | | | | | | | | | | | | | | |
| ② 사업개요 | <ul style="list-style-type: none"> · 위 치 : 고령군 전역 (384km²) · 목표년도 : 2030년 · 사 업 비 : 3 억원 (군비) · 사업기간 : 2012. 01 ~ 10 | | | | | | | | | | | | | | | | | | | | | | | | | | | | | | | |
| ③ 추진실적 | <ul style="list-style-type: none"> · 신규사업 | | | | | | | | | | | | | | | | | | | | | | | | | | | | | | | |
| ④ 재원조달 | <ul style="list-style-type: none"> · 총사업비 (억원) <table border="1" style="width: 100%; border-collapse: collapse; text-align: center;"> <thead> <tr> <th rowspan="2">구분</th> <th rowspan="2">계</th> <th rowspan="2">국 비</th> <th colspan="2">지 방 비</th> <th rowspan="2">민 자</th> <th rowspan="2">기 타</th> </tr> <tr> <th>도 비</th> <th>군 비</th> </tr> </thead> <tbody> <tr> <td>기투자</td> <td></td> <td></td> <td></td> <td></td> <td></td> <td></td> </tr> <tr> <td>2012년</td> <td>3</td> <td>-</td> <td>-</td> <td>3</td> <td>-</td> <td>-</td> </tr> <tr> <td>향 후</td> <td></td> <td></td> <td></td> <td></td> <td></td> <td></td> </tr> </tbody> </table> | 구분 | 계 | 국 비 | 지 방 비 | | 민 자 | 기 타 | 도 비 | 군 비 | 기투자 | | | | | | | 2012년 | 3 | - | - | 3 | - | - | 향 후 | | | | | | | |
| 구분 | 계 | | | | 국 비 | 지 방 비 | | | 민 자 | 기 타 | | | | | | | | | | | | | | | | | | | | | | |
| | | 도 비 | 군 비 | | | | | | | | | | | | | | | | | | | | | | | | | | | | | |
| 기투자 | | | | | | | | | | | | | | | | | | | | | | | | | | | | | | | | |
| 2012년 | 3 | - | - | 3 | - | - | | | | | | | | | | | | | | | | | | | | | | | | | | |
| 향 후 | | | | | | | | | | | | | | | | | | | | | | | | | | | | | | | | |
| ⑤ 2012년 추진계획 | <ul style="list-style-type: none"> · '11. 09 ~ '11.12 : 자료조사 · '12. 01 ~ '12.10 : 설계용역 및 착수 | | | | | | | | | | | | | | | | | | | | | | | | | | | | | | | |
| ⑥ 기대효과 | <ul style="list-style-type: none"> · 고령군의 장기비전을 상위계획에 명시하여 법정 계획의 근거 확보 · 토지의 합리적 이용 및 효율성증대를 위한 변화 여건 반영으로 군 계획의 장기 추진방향을 설정 | | | | | | | | | | | | | | | | | | | | | | | | | | | | | | | |

| | | | |
|-------|----------|----------|--------|
| 추진 현황 | 계 획(0) | 추진중(%) | 완 료() |
|-------|----------|----------|--------|

| | | | |
|-------|-----|-------|--------|
| 기업도시과 | 담 당 | 전 영 판 | ☎ 6340 |
|-------|-----|-------|--------|

2012년 예산 요구 예정사업 내역

(단위 : 천만원)

| 사업명 | 사업개요 | 총사업비 | 기투자액 | 2012년 사업비 | | | | | 향후투자 |
|----------------------------|---|---------------|--------------|-------------------------|-----------------------|--------------------|-----------------------|---------------------|--------------|
| | | | | 계 | 국비 | 지방비 | | 민자 | |
| | | | | | | 도비 | 군비 | | |
| 계 | 24건 | 13,755 | 1,330 | 5,795 (1,066) | 1,250 (810) | 258 (21) | 1,037 (235) | 3,200 () | 6,630 |
| 1. 2030 군계획 수정계획 수립 | ○ 지역여건변화 및 주요 사업 반영 | 30 | | 30 () | () | () | 30 () | () | |
| 2. 2중 지구단위 계획 수립 | ○ 맞춤형 중·소규모 공단 조성 (2~3개 지구) | 40 | | 40 () | () | () | 40 () | () | |
| 3. 고령도시계획 도로 개설 (소로2-24호) | ○ 위치 : 고령읍 쾌빈리 (고령남시터 뒤편) ○ 사업량 : L=100m, B=8.0m | 45 | | 45 () | () | 22.5 () | 22.5 () | () | |
| 4. 고령도시계획 도로 개설 (소로2-6호) | ○ 위치 : 고령읍 쾌빈리 (고령남시터 뒤편) ○ 사업량 : L=50m, B=8.0m | 22 | | 22 () | () | 11 () | 11 () | () | |
| 5. 고령도시계획 도로 인도설치 (중로2-9호) | ○ 위치 : 고아-장기리 (장기공단 진입도로) ○ 사업량 : L=270m, | 15 | | 15 () | () | 7.5 () | 7.5 () | () | |
| 6. 고령도시계획 도로 확장 (소로2-8호) | ○ 위치 : 고령읍 연조리 (고령초등학교 후문) ○ 사업량 : L=70m, | 10 | | 10 () | () | 5 () | 5 () | () | |
| 7. 다산도시계획 도로 확장 (소로1-3호) | ○ 위치 : 다산면 상곡리 (현대버스사무실-회차지) ○ 사업량 : L=220m, B=10m | 70 | | 70 () | () | 35 () | 35 () | () | |
| 8. 다산도시계획 도로 확장 (소로1-1호) | ○ 위치 : 다산면 상곡리 (사랑뜰유치원) ○ 사업량 : L=100m, B=10m | 50 | | 50 () | () | 25 () | 25 () | () | |

| 사 업 명 | 사 업 개 요 | 총사 업비 | 기투 자액 | 2012년 사 업 비 | | | | | 향후 투자 |
|-----------------------|---|----------|----------|--------------|--------------|------------|-------------|-----|----------|
| | | | | 계 | 국비 | 지 방 비 | | 민자 | |
| | | | | | | 도비 | 군비 | | |
| 9. 연조근린공원 조성 | ○ 위치 : 고령읍 연조리 ○ 사업량 : 산책로 등 ○ 기 간 : 2012~2014 | 30 | | 30 () | () | () | 30 () | () | |
| 10. 좌학근린공원 조성 | ○ 위치 : 다산면 좌학리 ○ 사업량 : 체육시설 등 ○ 기 간 : 2008~2013 | 990 | 580 | 250 (290) | 150 (110) | 30 () | 70 (180) | () | 160 |
| 11. 도시편의시설 설치 | ○ 위치 : 고령읍, 다산면 ○ 사업량 : 의자 등 편의시설 | 3 | | 3 () | () | () | 3 () | () | |
| 12. 주민편의 및 수해복구사업 | ○ 마을안길·진입로: 2건 ○ 생활편의사업 : 106건 ○ 수해복구사업 : 39건 | 467 | | 467 () | () | () | 467 () | () | |
| 13. 개발촉진지구 기반시설사업 | ○ 다산 산업·레저 연계도로 확장 (L=6km,B=12m) ○ 성산·인안 일반산업단지 연계도로 확장 (L=7.4km,B=12m) | 4,070 | 700 | 400 (700) | 400 (700) | () | () | () | 2,970 |
| 14. 중소기업 경영 지원 (이차보전) | ○ 제조업, 건설업등 이차보전 지원(3%) | 72 | | 72 (76) | () | 22 (21) | 50 (55) | () | |
| 15. 은행나무 오토캠핑장 조성 | ○ 위 치 : 다산면 좌학리 은행나무 숲 ○ 사업량 : 캠핑장, 체육시설, 편의시설 | 50 | | 50 () | () | () | 50 () | () | |
| 16. 비녹화 지역 테마 군락지 조성 | ○ 위 치 : 다산면 좌학리 하천둔치 외 4개소 (노곡, 박곡, 오사, 포리) ○ 사업량 : 50만평 (청보리, 메밀, 유채, 해바라기, 쑥부쟁이 등) | 10 | | 10 () | () | () | 10 () | () | |
| 17. 낙동강 행복 음악회 | ○ 시 기 : 매년 3회 (건기대회, 캠핑대회 연계) ○ 장 소 : 낙동강변 적정지역 | 3 | | 3 () | () | () | 3 () | () | |

| 사업명 | 사업개요 | 총사업비 | 기투자액 | 2012년 사업비 | | | | | 향후투자 |
|--------------------------|---|-------|------|--------------|------------|-----------|------------|--------------|-------|
| | | | | 계 | 국비 | 지방비 | | 민자 | |
| | | | | | | 도비 | 군비 | | |
| 18. 낙동강 물길따라 걷기대회 | ○ 시기 : 매년 1회 ○ 사업비 : 30백만원 | 3 | | 3 () | () | () | 3 () | () | |
| 19. 낙동강 사랑 뚝방길 하프 마라톤 대회 | ○ 시기 : 매년 1회 (10월) ○ 구간 : 개경포 공원 ~ 달성보 (왕복) ○ 코스 : 21km (하프코스, 10km, 5km) | 2 | | 2 () | () | () | 2 () | () | |
| 20. 낙동강 전국 산악 MTB 대회 | ○ 시기 : 매년 1회 (11월) ○ 구간 : 우곡교 ~ 낙동강 전망대 ~ 개진 한재골 (왕복) ○ 코스 : 25km | 3 | | 3 () | () | () | 3 () | () | |
| 21. 고령 친환경 골프장 조성 | ○ 위치 : 개진면 인안리 ~ 부리 ○ 규모 : 9 홀 (대중 골프장) / 13만평 | 2,500 | | 50 () | () | () | 50 () | () | 2,450 |
| 22. 에코드라이빙 명품자전거길 조성 | ○ 위치 : 다산면 노곡리 ~ 우곡면 객거리 ○ 규모 : L = 54.2km | 2,050 | 50 | 500 () | 350 () | 50 () | 100 () | | 1,500 |
| 23. 박곡지구 관광-레저시설 단지 조성 | ○ 위치 : 성산면 박곡리 360번지 일원 ○ 면적 : 55,000㎡ (17천평) | 3,200 | | 3,200 () | () | () | () | 3,200 () | |
| 24. 낙동강연안 먹거리촌 연계 조성 | ○ 위치 : 5개 거점지역 ○ 내용 - 안내간판 및 조형물 설치, 홍보물 제작 - 분기별 이벤트 실시 (특판·특식행사, 할인행사 등) | 20 | | 20 () | () | () | 20 () | () | |

