

제 9 대 고령군의회 2022년 주요업무 보고



군민안전과

보 고 순 서

■ 기본 현황	2
■ 국도비 공모사업	7
■ 현 안 사 업 (주요사업)	13

기 본 현 황

■ 관리단체 현황

단체 및 위원회 명	위원수	위원장 / 회장 (연락처)	간사 / 사무국장 (연락처)	비 고
민방위협의회	9	군수	안전민방위팀장 054-950-6441	안전민방위
안전관리위원회	27	군수	안전민방위팀장 054-950-6441	안전민방위
통합방위협의회	16	군수	안전민방위팀장 054-950-6441	안전민방위
의용소방대	309	신동우 010-3528-3296	조병국 010-4145-9202	안전민방위
해병전우회	90	염상운 010-8590-8193	신학식 010-3505-0543	안전민방위
재해영향평가 심의위원회	23	정광태 국장 010-6247-4940	재난복구팀장 054-950-6641	재난복구
재난관리기금운용 심의위원회	8	부군수 010-3507-5493	재난복구팀장 054-950-6641	재난복구
자율방재단	137	손종모 단장 010-3503-6517	곽익영 010-9368-5856	재난복구
지역정보화촉진협의회	14	군수	군민안전과장 054-950-6440	전산정보
안림정보화마을	8	백동민 010-2083-0177	정춘식 010-6424-0334	전산정보

1 안전민방위팀

■ 시특법 시설물 지정 현황

구 분	관리대상 시 설 물	등급				
		소계	A등급	B등급	C등급	D등급
합 계	34	34	2	24	8	-
1종	4	4	-	2	2	-
2종	16	16	1	13	2	-
3종	14	14	1	9	4	-

2 통신관제팀

▣ CCTV 연결 현황

용 도		연결 수량(대)	비 고
차번인식	방법	128	경찰서 상황실 연계, 수배차량 조회 등
동영상	방법	444	
	주정차단속	14	
	어린이보호	19	
	초등학교	131	초등학교 9개교, 중학교 5개교(학교외부 설치)
	도시공원	28	
	시설물관리	213	
	산불 및 재난감시	141	
	소계	990	
합 계		1,118	

3 재난복구팀

▣ 소하천 현황

하 천 별	하 천 수(개소)	연 장(km)	비 고
소 하 천	135	212	

▣ 장기공단 배수펌프장 현황

위 치	대가야읍 장거리 지내		
설 치 년 도	2017년 준공(2,840백만원)		
주요시설물	배수펌프	게이트 펌프	φ 700mm × 2대 [펌프용량 : 65m ³ /min × 2대 = 130m ³ /분당]
	유수지	A = 1,340m ²	

■ 고아배수펌프장 현황

위 치	대가야읍 고아리 지내		
설 치 년 도	2011년 준공(13,006백만원)		
주요시설물	배수펌프	수중 축류	φ 1,800mm × 1,000Hp × 3대 [펌프용량 : 440m ³ /min × 3대 = 1,320m ³ /분당]
		게이트 펌프	φ 1,350mm × 253Hp × 3대 [펌프용량 : 200m ³ /min × 3대 = 600m ³ /분당]
	유수지	A = 36,100m ² [담 수 량 : 165,667m ³]	
	건축물	523m ² (철근 콘크리트조, 연면적 : 765m ²)	
	전기계측 제어(수배전반)	주4,000KW(예비 4,000kw)	
'20년 운영관리비	약 159백만원		

■ 재해 예·경보시설 현황

시 설 명	수 량	위 치
강우량계	8	8 읍·면
적설계	8	8 읍·면
영상수위관측	11	회천교, 본리고, 삼하정교, 대평잠수교, 안림교, 대흥2교, 신안공단교, 경지교, 임천교, 덕천교, 작천교
재난감시 CCTV	53	고아 배수펌프장 5대, 장기공단 펌프장 6대 장기지구 3대, 고방지구 3대, 고령광장교차로 2대 치산지구 3대, 도진지구 3대, 신촌유원지 3대 금산재, 노리재, 옥계재, 신간재, 팔산재, 송곡재, 배만재, 사전재, 지릿재, 신곡재, 평지재, 회천교, 덕촌교 2대, 본리고, 대평잠수교, 삼하정교, 작천교, 대흥2교, 신안공단교, 안림교, 임천교, 경지교 2대, 송곡신도로
지진계	4	군청(지하 1개, 3층 2개, 의회부지 화단1개)
음성통보기	49	대가야읍(5), 덕곡면(6), 운수면(6), 성산면(7), 다산면(3), 개진면(6), 우곡면(8), 쌍림면(8)
재해 전광판	5	대가야읍 현문리, 대가야읍 장기리, 성산면 기족리, 다산면 평리리, 우곡면 도진리

4 지역개발팀

▣ 소규모 공공시설 현황

구 분	계	세 천	소교량	농 로	마을진입로	비 고
수 량	69	57	5	5	2	공공시설: 49개소 위험시설: 20개소

5 전산정보팀

▣ PC 및 프린터 보유 현황

1. PC 보유현황

※ 2022년도 교체 : 200대(예산액 : 175,000천원)

본 청	직속 / 사업소	읍 면	교 육 용	계
437	248	159	31	875

2. 업무용 프린터 보유현황

본 청	직속 / 사업소	읍 면	교 육 용	계
95	51	53	1	200

국도비 공모사업

[갱골 자연재해위험개선지구 정비사업 등 3건]

【국도비 공모사업1】

강골_(성산면) 자연재해위험개선지구 정비사업

- 성산면 일원의 자연재해위험개선지구 정비사업을 통해 지역주민의 인명과 재산을 보호하고 안전하고 쾌적한 생활환경 조성

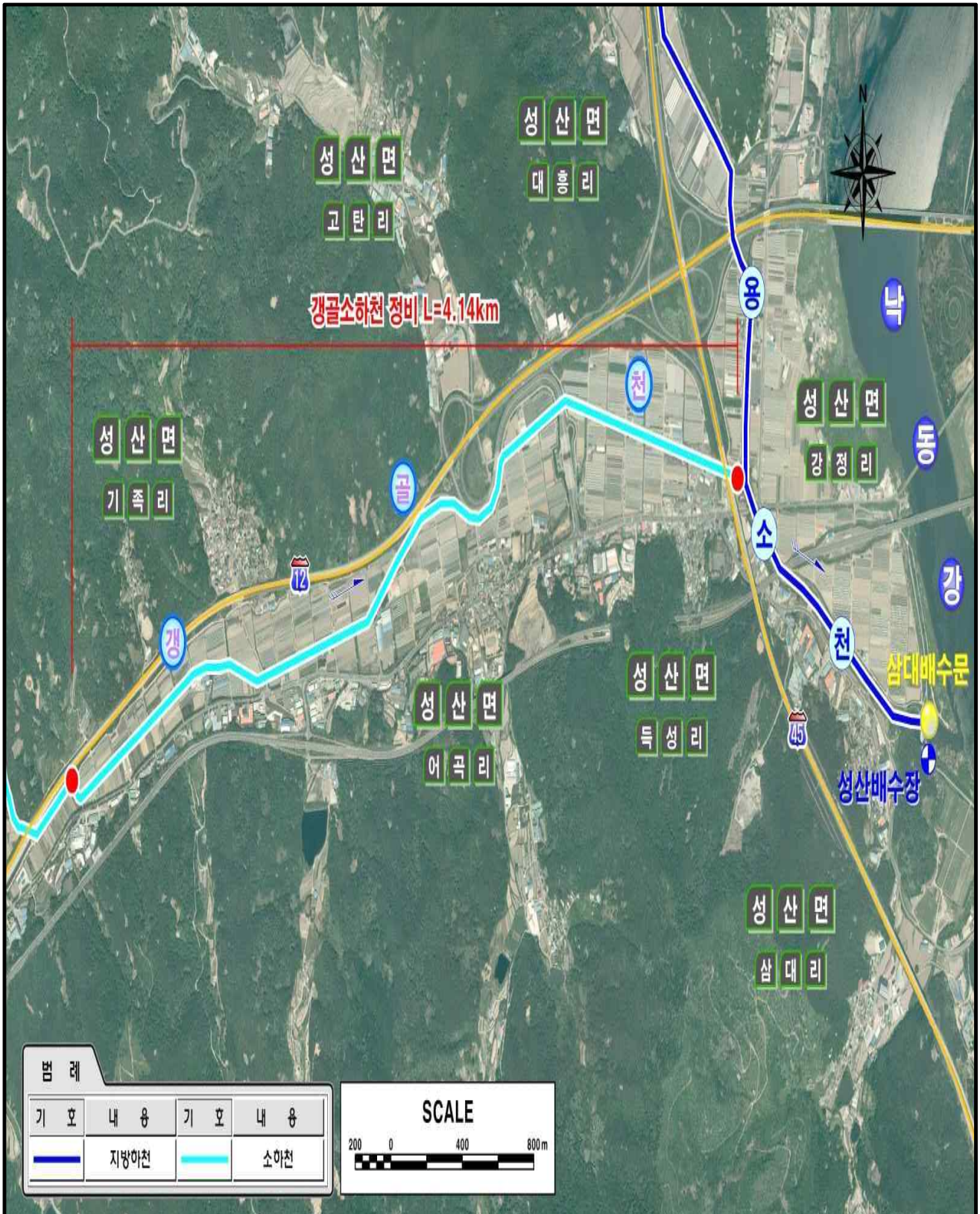
■ 사업개요

- 위 치 : 고령군 성산면 삼대리, 강정리, 득성리 일원
- 사업기간 : 2023 ~ 2026 (4년간)
- 사 업 비 : 300억원 (국비 150, 도비 45, 군비 105)
 - 22 년 : 재해위험지구지정
- 사업규모
 - 소하천 호안정비 L=4.14km
 - 교량 재가설 14개소
 - 보 및 낙차공 14개소
 - 배수구조물 39개소
 - 홍수 예경보시설 1식

■ 추진상황 및 계획

- 2022. 01. : 침수위험지구 지정 타당성조사 완료
- 2022. 02. : 경상북도, 행정안전부 전문가 지구지정을 위한 현장실사
- 2022. 03. : 2023년 재해위험개선지구 신규사업 신청

위치도



귀원 붕괴 위험지구 정비사업

- 재해위험 개선지구 정비사업을 통해 지역주민의 인명과 재산을 보호하고 안전하고 쾌적한 생활환경 조성

■ 사업개요

- 사업명 : 귀원 붕괴 위험지구 정비사업
- 위치 : 경북 쌍림면 귀원리 일원
- 사업기간 : 2023. 1월 ~ 2024. 12월(2년)
- 사업비 : 32억(국비 16, 도비 4.8, 군비 11.2)
- 사업내용
 - RC옹벽 H=3.0m, L=120m
 - 산마루측구 L=120m
 - 낙석방지망 A=2,700㎡(불안정토사제거)

■ 추진상황 및 계획

- 2021. 12. : 붕괴위험지구 지정 타당성조사 완료
- 2022. 02. : 행정안전부 재난경감과 협의
- 2022. 03. : 급경사지 붕괴위험지역 지정
- 2022. 03. : 2023년 재해위험개선지구 신규사업 신청

☐ 위치도



대가야 건강누리 마을조성 사업[공모]

- ICT 기반 저비용 고효율의 건강관리 서비스를 제공하여 정주환경 및 삶의 질의 개선으로 인구감소를 최소화하고 인구증대의 발판을 마련하고자 함
- 독거노인 등 의료취약계층의 위급사항에 대한 능동적인 대응수단을 제공하여 골든타임을 확보하고자 함

■ 사업개요

- 공모기관 : 행정안전부(디지털 타운 조성사업)
- 사업명 : 대가야 건강누리 마을 조성
- 위치 : 대가야읍 일원
- 사업기간 : 2022. 6월 ~ 2023. 6월
- 사업비 : 10억원(국비 5억, 도비 1.5억, 군비 3.5억)
- 사업내용
 - 대가야 건강센터 서비스 (경로당 또는 마을회관 9개소)
 - 대가야 건강두레 서비스 (대가야읍내 독고노인 등 60개 가구)
 - 대가야 건강쉼터 서비스 (대가야테마관광지 주차장 1개소)
 - 대가야 건강누리 통합운영 관리시스템 구축

■ 추진상황 및 계획

- 2022. 03. ~ 04. : 행정안전부 디지털타운 조성사업 공모
- 2022. 06. 08. : 2차 PPT 발표심사(1차 서면심사 결과발표 5. 25)
- 2022. 06. 13. : 2차 심사결과 사업선정
- 2022. 07. : 사업비 교부 및 사업 추진

현 안 사 업

[고방 자연재해위험개선지구 정비사업 등 8건]

【현안사업1】

고방_(다산면) 자연재해위험개선지구 정비사업

- 다산면 일원의 자연재해위험개선지구 정비사업을 통해 지역주민의 인명과 재산을 보호하고 안전하고 쾌적한 생활환경 조성

■ 사업개요

- 위 치 : 고령군 다산면 월성리 일원
- 사업기간 : 2021년 ~ 2024년 (4년간)
- 사 업 비 : 160.7억원 (국비 80.35, 도비 24, 군비 56.35)
 - 22 년 : 20억원
- 사업내용
 - 호안정비 L=5.45km
 - 교량 2개소, 복개구조물 3개소
 - 낙차공 4개소, 우수지 1개소, 배수구조물 24개소

■ 추진상황 및 계획

- 2020. 12. : 실시설계(PQ) 준비
- 2021. 01. : 실시설계(PQ) 발주
- 2021. 04. : 실시설계 용역 착수
- 2022. 09. : 실시설계 용역 준공(용역중지중)
- 2022. 10. ~ 11. : 공사 원가심사 의뢰(조달청)
- 2022. 11. : 공사 착공

■ 위치도



■ 문제점 및 협조사항

- 사업비 변경을 위한 행정안전부와 협의 중(160.7억원 → 242억원)

【현안사업2】

다산_{호춘상곡리} 자연재해위험개선지구 정비사업

- 다산면 일원의 자연재해위험개선지구 정비사업을 통해 지역주민의 인명과 재산을 보호하고 안전하고 쾌적한 생활환경 조성

■ 사업개요

- 위 치 : 고령군 다산면 상곡리, 호춘리 일원
- 사업기간 : 2022년 ~ 2025년 (4년간)
- 사 업 비 : 495.77억원 (국비 247.89, 도비 74.36, 군비 173.52)
 - 22년 : 24억원
- 사업내용
 - 펌프장 신설 2개소
 - 차남소하천 : 호안 정비 L=1.65km, 교량 재가설 1개소
 - 우수관거 정비 L=9.03km, 배수로 정비 L=5.31km
 - 배수문 신설 1개소, 배수문 증설 3개소
 - 소규모 공공시설 2개소
 - 수위계 및 CCTV 2개소, 홍수예경보시설 2개소

추진상황 및 계획

- 2021. 04. : 신규사업 공모신청
- 2021. 09. : 신규사업 선정
- 2021. 12. : 실시설계(PQ) 준비
- 2022. 01. : 실시설계(PQ) 발주
- 2022. 03. : 실시설계 용역 착수

위치도



【현안사업3】

치산_(개진면) 자연재해위험개선지구 정비사업

- 개진면 일원의 자연재해위험개선지구 정비사업을 통해 지역주민의 인명과 재산을 보호하고 안전하고 쾌적한 생활환경 조성

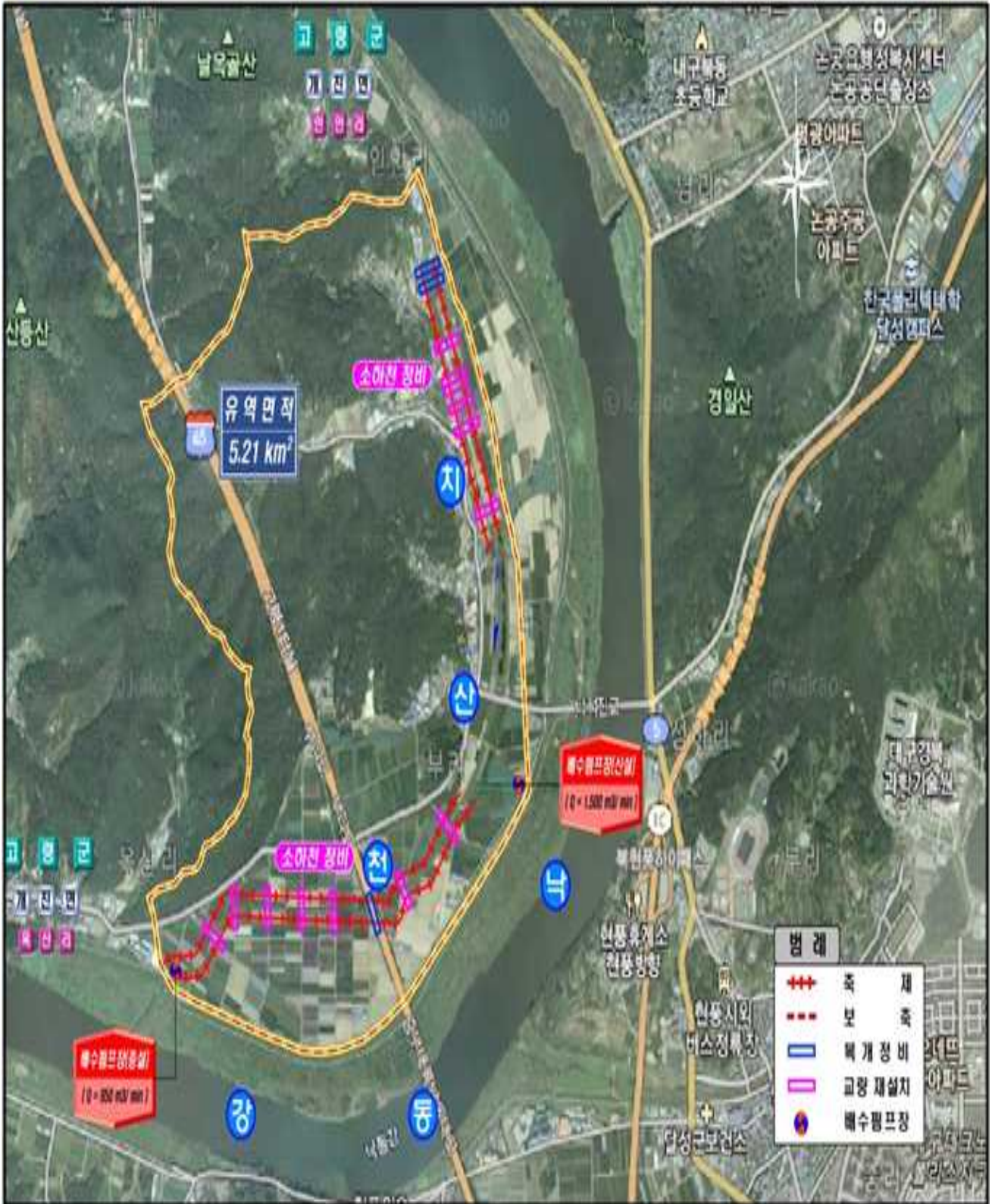
■ 사업개요

- 위 치 : 고령군 개진면, 옥산리, 부리 일원
- 사업기간 : 2022년 ~ 2025년 (4년간)
- 사업비 : 350억원 (국비 175, 도비 52.5, 군비 122.5)
 - 22년 : 16억원
- 사업내용
 - 펌프장 증신설 2개소
 - 소하천 호안정비 L=6.5km
 - 농로진입 교량 13개소
 - 박스복개 3개소

■ 추진상황 및 계획

- 2021. 03. : 신규사업 신청
- 2021. 09. : 신규사업 선정
- 2021. 12. : 실시설계(PQ) 준비
- 2022. 01. : 실시설계(PQ) 발주
- 2022. 03. : 실시설계 용역 착수

☐ 위치도



【현안사업4】

구 사 골 소 하 천 정 비 공 사

- 재해로부터 군민의 생명과 재산을 보호
- 소하천 정비공사를 통해 주택 및 농경지 침수 방지

■ 사업개요

- 위 치 : 고령군 대가야읍 내곡리(회천합류부~내곡골프장하류)
- 사업기간 : 2018. 2. ~ 2022. 12.(4년)
- 사 업 비 : 60억원 (국비 7.82, 군+전환국비 52.18)
 - 2022년 예산 : 20억원
- 사업규모
 - 호안정비 L= 2.28km
 - 교량 4개소
 - 낙차공 5개소

■ 추진상황 및 계획

- 2018. 02. : 실시설계용역 착수
- 2018. 09. : 주민의견 수렴
- 2019. 03. : 사전설계검토(경북도)
- 2019. 11. : 계약원가심사(경북도)

- 2020. 01. : 사업 입찰공고 의뢰(조달청)
- 2020. 04. : 총괄 및 1차분 착공
- 2021. 02. : 2차분 착공
- 2021. 07. : 1차분 준공
- 2022. 10. : 2차분 준공
- 2022. 6. ~ 2023. 08. : 3차분 착공 및 준공

■ 위치도



【현안사업5】

내 상 소 하 천 정 비 사 업

- 재해로부터 군민의 생명과 재산을 보호
- 주민숙원사업 해결(주택 및 농경지 침수 방지)

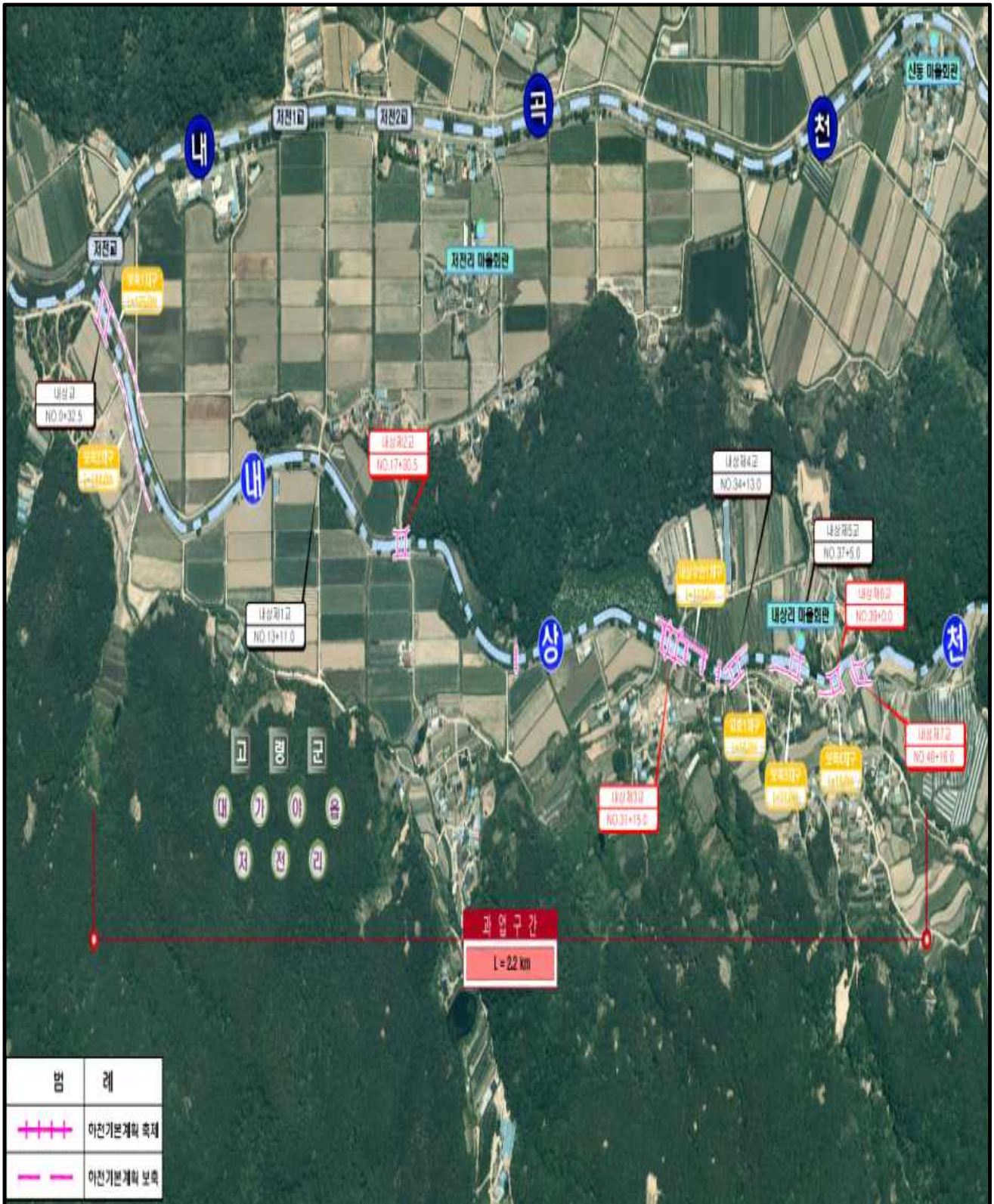
■ 사업개요

- 사 업 명 : 내상소하천 정비공사
- 위 치 : 경북 고령군 저전리 ~ 내상리 일원
- 사업기간 : 2021. 1월 ~ 2023. 3월(2년)
- 사 업 비 : 31억
 - 2022년 예산 : 17억원
- 사업내용
 - 호안구조물 L= 2.1km
 - BOX교 4개소
 - 취수보 1개소, 낙차공 5개소
 - 농로(콘크리트) 포장 L= 1.38km

■ 추진상황 및 계획

- 2018. 03. : 실시설계용역 착수
- 2020. 07. : 주민설명회 개최
- 2020. 11. : 사전설계검토(경북도)
- 2021. 01. : 총괄 및 1차분 착공
- 2022. 01. ~ 2023. 03. : 2차분 착공 및 준공

위치도



【현안사업6】

반 룽 소 하 천 정 비 공 사

- 재해로부터 군민의 생명과 재산을 보호
- 주민숙원사업 해결(주택 및 농경지 침수 방지)

■ 사업개요

- 사 업 명 : 반룡소하천 정비공사
- 위 치 : 경북 고령군 쌍림면 용리 일원
- 사업기간 : 2022. 1월 ~ 2023. 12월(2년)
- 사 업 비 : 17억
 - 2022년 예산 : 3억원
- 사업내용
 - 소하천 정비 L= 1.2km
 - 낙차공 9개소
 - BOX교 3개소

■ 추진상황 및 계획

- 2022. 01. : 실시설계용역 착수
- 2022. 08. : 사전설계검토(경북도)
- 2023. 01. : 착공
- 2023. 12. : 준공

☐ 위치도



【현안사업7】

군민생활행복증진사업

- 지역기반시설 확충에 따른 주민생활 인프라 구축 및 지역경제 활성화 도모

■ 사업개요

- 위 치 : 관내 일원(8개 읍·면)
- 사업기간 : 연중
- 사업비 : 33억원 정도(본예산 20억, 명시이월 13억)
- 사업내용 : 마을안길 및 진입로, 세천정비 등 주민숙원사업 80건

계	대가야	덕곡	운수	성산	다산	개진	우곡	쌍림
80건	12	12	7	6	7	7	15	14

- 진행사항 : 공사완료 59건 ,공사 중 21건

■ 추진사항 및 계획

- 2022. 02. : 사업 발주 및 착공
- 2022. 06. : 사업 준공
- 2022. 08. : 내년도 사업대상지 현장 조사
- 2022. 10. : 내년도 사업 선정
- 2022. 12. : 내년도 사업 실시설계 용역 시행

【현안사업8】

고령군 CCTV 통합관제센터 운영

■ 사업개요

- 개 소: 2016. 6. 2.
- 위 치: 대가야국악당 1층
- 내 용: CCTV 통합운영 및 24시간 실시간 모니터링
- 관제요원: 12명(4조 3교대 근무)
 - ※ 경찰관 파견근무 : 1명
- 용 도: 차량방범(번호인식), 방범, 불법주정차, 어린이보호, 초등학교·도시공원 시설물관리, 산불 및 재난감시

■ 운영현황

● 연계수량

(단위: 대)

구 분	차번인식	동영상	계	비 고
2020	128	832	960	
2021	128	884	1,012	
2022	128	990	1,118	

● CCTV통합관제센터 신고 및 영상자료 열람·제공 현황

(단위: 건)

구 분	2018	2019	2020	2021	내 용
관제신고	221	162	135	44	범죄의심, 교통사고 등
영상정보 열람 (반출)	197 (11)	228 (20)	300 (21)	205 (24)	군청, 경찰서, 검찰청 등
관제신고 검거실적	4	3	3	3	절도, 도로교통법, 재물손괴 등